



# ZG GEOPORTAL

*In Use*



# 1. Zagreb SDI project - ZIPP

- Local SDI of the City of Zagreb
- “Zagrebačka Infrastruktura Prostornih Podataka”
- Compliant to NSDI (NIPP) and INSPIRE
- Management of information about 641km<sup>2</sup> of territory and 800.000 inhabitants



## 2. ZIPP spatial data sets

- Urban planning
- Land administration
- Topography
- Population
- Emergency management
- Public green areas
- Protected areas
- Agriculture and forestry
- Environmental data
- Utility lines .....

# 3. ZIPP stakeholders and activities

- City administration (offices)
- Municipal utility firms (gas, water, ...)
- City institutions (research, education, health ...)
- Coordination, metadata, data sharing, public access, network services
- 2012 ZG Geoportals

Zagrebačka  
infrastruktura  
prostornih podataka

ZG  
-GEO-  
PORTAL

# ZIPP exhibition





2012.

ZG GEOPORTAL

2010.

Zagreb SDI Metadata catalog

2009.

Zagreb SDI - ZIPP  
Coordination for Spatial Planning IS

2004.

Integration of other spatial data  
General Urban Planning/Interactive  
map  
City of Zagreb GIS

1992.

Digital cadastre model





## PROSTORNI PLANOWI

Prostorni planovi: Tematska karta obuhvaća sve slojeve vezane za prostorno planiranje (je. generalni urbanistički plan (GUP), prostorne planove i detaljnije prostorne planove).

### METAPODACI

### MREŽNE USLUGE

### VIJESTI

News and information

(ZiPP) je lokalna infrastruktura prostornih podataka koje obuhvaća podatke i informacije gradskih ureda, zavoda i službi, gradskih trgovačkih društava i gradskih ustanova. Svaki je opis realnosti...

više

... prostornih podataka (IPP-a) koje... zainteresiranimi (tzv. nesmetani) i... pristup prostornim podacima i njihovo korištenje.

više

**23** srpnj  
Predstavljen novi Geoportal DGU-a  
Na konferenciji za novinare, koju su 20. srpnja 2012. godine u Državnoj geodetskoj službi (DGU) održali ministar

Theme maps

### Tematske karte



**Glavni preglednik:**  
Glavni preglednik je tematske karte koje objedinjuju... broj slojeva: od GUP-a, prostornih jedinica, školskih lokacija za skladištenje otpada do arheoloških i povijesnih cjelina.



**Interaktivni pregled šuma Grada Zagreba:**  
Prikaz zdravstvenog stanja šuma, šumskih kutaka, vrste drveća i ostalih podataka vezanih uz šume na području Grada Zagreba.

Metadata catalog

**15** lipanj  
Plan razvoja informacijskog sustava prostornog uređenja Grada Zagreba za 2012.

Gradonačelnik Grada Zagreba je dana 15. lipnja 2012. donio Plan razvoja informacijskog sustava prostornog uređenja Grada Zagreba za 2012. godinu.

više

**10** svibanj  
Predstavljen ZG Geoportal  
Danas je u prostorima Gradske uprave na konferenciji za novinare predstavljen ZG geoportal.

više



## PROSTORNI PLANOWI

Prostorni planovi: Tematska karta obuhvaća sve slojeve vezane za prostorno planiranje: generalni urbanistički plan (GUP), prostorne planove i detaljnije prostorne planove.

### METAPODACI

Katalog metapodataka ZIPP-a

### MREŽNE USLUGE

Studija o mrežnim uslugama

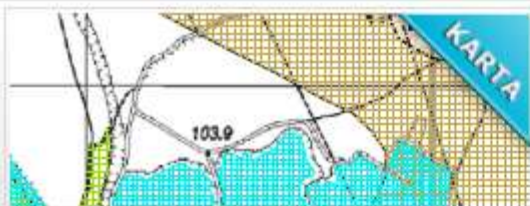
### VIJESTI

Zagrebačke prostorna infrastruktura - Vijesti



#### Glavni preglednik

Glavni preglednik je tematska karta koja objedinjuje najveći broj slojeva: od GUP-a, prostornih jedinica, škola, vrtića, lokacija za skladištenje otpada do arheoloških i povijesnih cjelina.



#### Prostorni planovi Grada Zagreba

Tematska karta obuhvaća sve slojeve vezane za prostorno planiranje: generalni urbanistički plan (GUP), prostorne planove i detaljnije prostorne planove.



#### Interaktivni pregled šuma Grada Zagreba

Prikaz zdravstvenog stanja šuma, šumskih kukaca, vrsta drveća i ostalih podataka vezanih uz šume na području Grada Zagreba.

Main map

Spatial plans

Forests



Upišite pojam za pretraživanje

Traži

Search

Tools

Overview

Active layers,  
basemaps  
and catalog

Tema

Glavni preglednik

Podloge

Bez podloge

CDOF2009

CDOF2007

HOK 1998

Odabrani slojevi

Arheologija

Namjena

Katalog slojeva

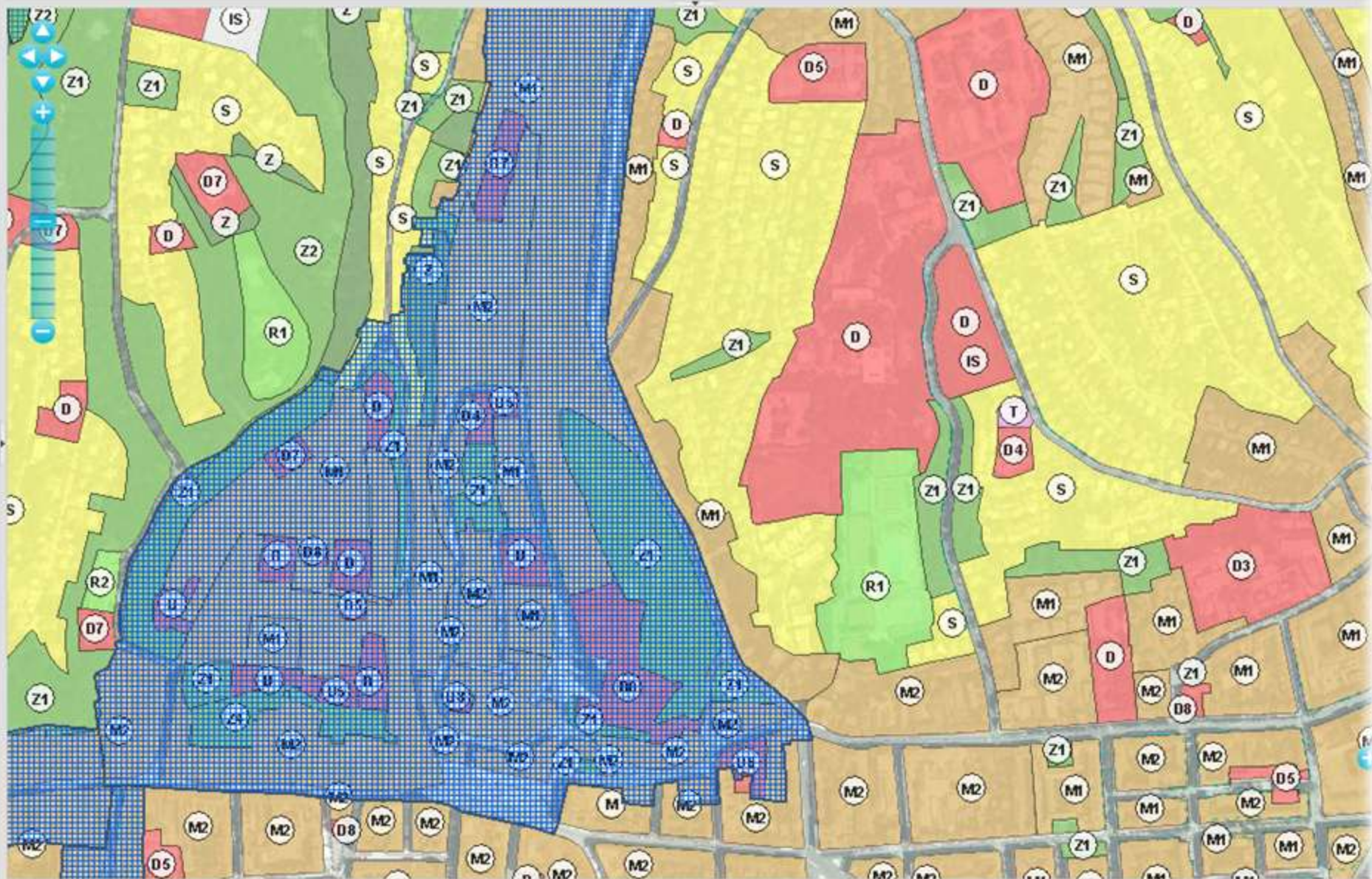
- GUP
- Detaljniji planovi
- Prostorne jedinice
- Upravljanje prostorom
- Preuzimanje otpada
- Škole i vrtići
- Katastar zelenila
- Spomenici kulture i prirod...
- Arheologija
- Cjeline
- Sklopovi
- Građevine
- Povijesni elementi
- Zaštićene prirod...

1 : 8000


HRGKS - Koordinate: X = 5576979.789, Y = 5075070.645




Pretraživanje karte i alati



Pretraživanje karte i alati





**Short movie**

*World News*

# Questions?



*Created by*

City Office for the Strategic Planning and  
Development of the City

APIS IT d.o.o.

*Theme song*

Forrest Gump Suite

<https://geoportal.zagreb.hr/>

